

- ODMARCZENIA:**
- GRANICA OBSZARU OBRĘBIEGO PLANU
 - LINIA REZERWACJAŁA TERENY O RÓŻNYM PRZEZNACZENIU I INNEJ WYKONANIE ZAGOSPODAROWANIA
 - NIEPRZEKAZAŁA LINIA ZABUDOWY
 - TERENY Z ABSTYNIWYMI KRAJOWYMI I EUROPEJSKIMI I ZABUDOWY MIEJSCACH PODWYBITYMI
 - TERENY DRÓG PUBLICZNYCH KLASY D
 - TERENY DRÓG WERNIKIOWYCH
- ODMARCZENIA NIEWIDZIANE W PLANIE:**
- GRANICA STRÓPY OCHRONYJĄcej LINIA WODY "DROUGA" I "RUDAWNO"
 - ORIENTACYJNY HORIZONTALNY WYNIEMNIENY
 - WYMIAROWANIE

Planistyczny Odrębny Dokumentaryjny Charakterystyczny Kierownik
w Olsztynie-Olsztyn

W obszarze oznaczonym linią dokonano aktualizacji linii osiowej zrealizowanej. Dokumenty z planu zagospodarowania przestrzennego dla terenu oznaczonego numerem 20-207/1 z datą wydania 17-01-2007.

Niniejsza mapa ma służyć do celów projektowych. Projektowane osiowe linie osiowe wyznaczone do budowy przyłączy i urządzeń. Umieszczenie przyłączy przy osiowych granicach nie wpływa na wyznaczenie linii osiowych.

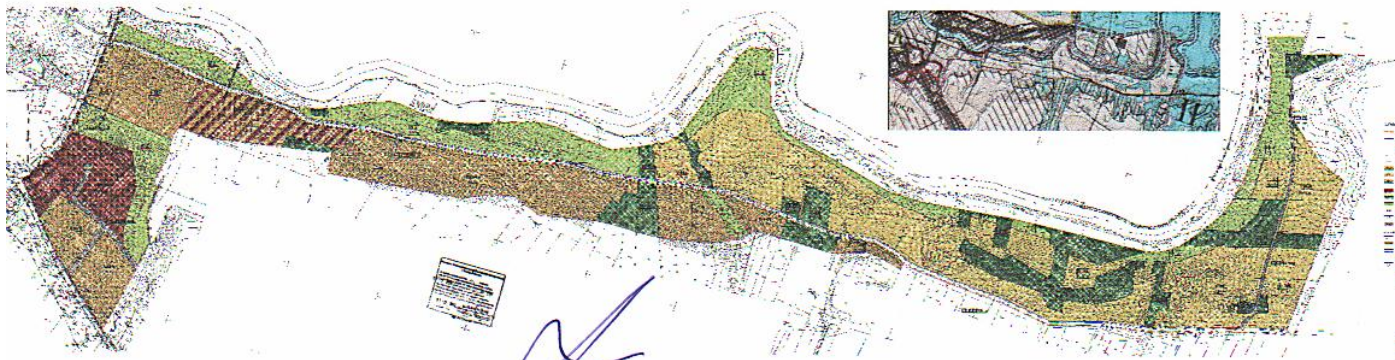
17-01-2007 KIEROWNIK
Planistyczny Odrębny Dokumentaryjny Kierownik
inż. Przemysław Kowalski

PLAN KRAJOWY 1:10 000
REZERWACJA TERENY O RÓŻNYM PRZEZNACZENIU I INNEJ WYKONANIE ZAGOSPODAROWANIA

MIEJSCOWY PLAN ZAGOSPODAROWANIA PRZESTRZENNEGO CŁADY CIECIECZKI OBRĘBIEJĄCY OBSZAR CZĘŚCI WSI CIECIECZKI, KLAWY I NOWA WIEŚ
WYMIAROWANIE 1:10 000


OPRACOWANIE:
inż. Marek Kopycki, inż. Jacek Pirowski, inż. Witold Jankowski, inż. Marek Kopycki

WYKONANIE:
inż. Marek Kopycki, inż. Jacek Pirowski, inż. Witold Jankowski, inż. Marek Kopycki

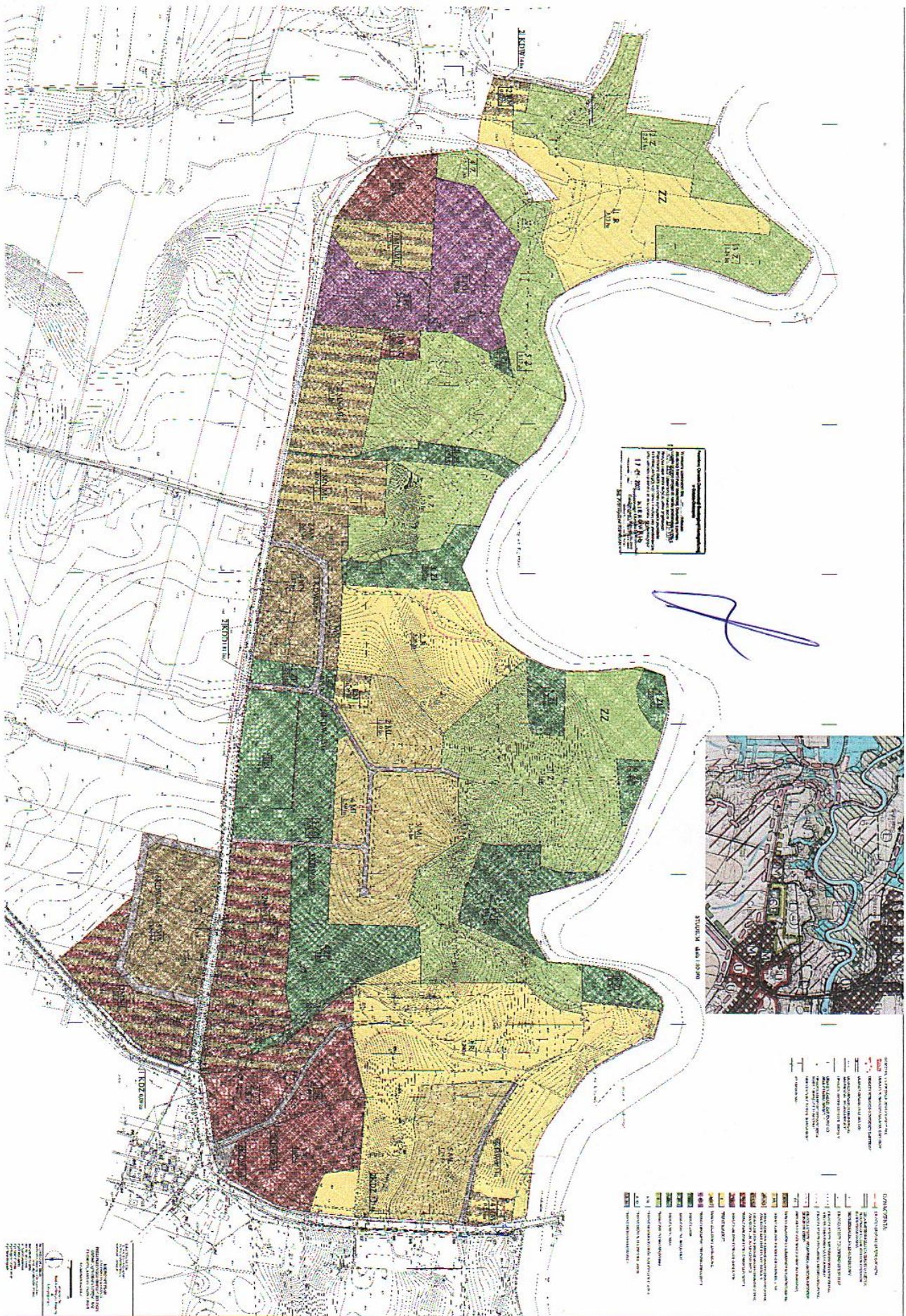


Small rectangular text box, likely a title or scale indicator.

Handwritten signature in blue ink.



- Legend or key for the map, listing various symbols and colors used in the map.



Załącznik nr 6
do Uchwały Nr XVII/74/2012
Rady Gminy Ciechocin
z dnia 9 lutego 2012 r.

ROZSTRZYGNIĘCIE DOTYCZĄCE SPOSOBU REALIZACJI, ZAPISANYCH W PLANIE, INWESTYCJI Z ZAKRESU INFRASTRUKTURY TECHNICZNEJ, KTÓRE NALEŻĄ DO ZADAŃ WŁASNYCH GMINY ORAZ ZASAD ICH FINANSOWANIA, na podstawie art. 20, ust. 1 ustawy z 27 marca 2003r. o planowaniu i zagospodarowaniu przestrzennym (Dz. U. Nr 80, poz. 717, z 2004 r. Nr 6, poz. 41, Nr 141, poz. 1492, Z 2005 r. Nr 113, poz. 954, Nr 130, poz. 1087, z 2006 r. Nr 45, poz. 319, Nr 225, poz. 1635, z 2007 r. Nr 127, poz. 880, z 2008 r. Nr 199, poz. 1227, Nr 201, poz. 1237, Nr 220, poz. 1413, z 2010 r. Nr 24, poz. 124, Nr 75, poz. 747, Nr 106, poz. 675, Nr 119, poz. 804, Nr 149, poz. 996, Nr 155, poz. 1043, Nr 130, poz. 871 oraz z 2011 r. Nr 32, poz. 159, Nr 153, poz. 901), art. 7, ust. 1, pkt 2 i 3 ustawy z 8 marca 1990r. o samorządzie gminnym (Dz. U. z 2001r. Nr 142, poz. 1591, z 2002r. Nr 23, poz. 220, Nr 62, poz. 558, Nr 113, poz. 984, Nr 153, poz. 1271 i Nr 214, poz. 1806, z 2003 r. Nr 80, poz. 717, Nr 162, poz. 1568, z 2004 r. Nr 102, poz. 1055, Nr 116, poz. 1203, z 2005 r. Nr 172, poz. 1441 i Nr 175, poz. 1457, z 2006 r. Nr 17, poz. 128 i Nr 181, poz. 1337 oraz z 2007 r. Nr 48, poz. 327 i Nr 138, poz. 974, Nr 173, poz. 1218, z 2008 r. Nr 180, poz. 1111, Nr 223, poz. 1458, z 2009 r. Nr 52, poz. 420, Nr 157, poz. 1241, z 2010 r. Nr 28, poz. 142, Nr 28, poz. 146, Nr 106 poz. 675, Nr 40, poz. 230, z 2011 r. Nr 21, poz. 113, Nr 117, poz. 679, Nr 134, poz. 777, Nr 149, poz. 887, Nr 217, poz. 1281) i art. 216, ust. 2, pkt 1 ustawy z 27 sierpnia 2009 r. o finansach publicznych (Dz. U. z 2009 r. Nr 157, poz. 1240, Dz. U. z 2010 r. Nr 28, poz. 146, Nr 96, poz. 620, Nr 123, poz. 835, Nr 152, poz. 1020, Nr 185, poz. 1092, Nr 201, poz. 1183, Nr 234, poz. 1386, Nr 238, poz. 1578, Nr 240, poz. 1429, Nr 257, poz. 1726, Nr 291, poz. 1707) Rada Gminy Ciechocin rozstrzyga co następuje:

Lp.	INWESTYCJE Z ZAKRESU INFRASTRUKTURY SPOSOB REALIZACJI *	ZASADY FINANSOWANIA*	POTENCJALNY UDZIAŁ INNYCH INWESTORÓW W FINANSOWANIU ZADANIA			
	Forma: 1 - zadania krótkookresowe 2 - zadanie wieloletnie	Odpowiedzialni za realizację i współpracujący: 1- wójt, burmistrz, prezydent, 2 - wykonawca, 3 - pracownik urzędu właściwy do spraw infrastruktury 4 - inne	ŹRÓDŁA FINANSOWANIA 1 - dochody własne, 2 - dotacje, 3 - kredyty, pożyczki, 4 - obligacje komunalne, 5 - inne			
1.	2.	3.	4.	5.	6.	7.
1.	DROGI	WYKUP TERENÓW	2	1+3	1+2+3+4	1+3
2.	PUBLICZNE	BUDOWA	2	1+3	1+2+3+4	1+3
3.	POZOSTAŁE	WODOCIĄGI	2	1+3	1+2+3+4	1+3
4.		KANALIZACJA	2	1+3	1+2+3+4	1+3

* wiersze nr 1-4 wypełnić odpowiednimi numerami z podanych w nagłówkach kolumn